




LEGENDE

 Grenze des räumlichen Geltungsbereiches des geplanten Bebauungsplanes (§ 9 Abs. 7 BauGB)


NUTZUNGEN

 Fettwiese (Biotoptyp 33.41, abgewertet)


 Streuobstbäume (Biotoptyp 45.40b)


 Waldfläche (Biotoptyp 59.20)

 Versiegelte Fläche (Biotoptyp 60.21)

 Straßennebenflächen
(Biotoptyp Trittplanzenbestand 33.70)

NACHRICHTLICHE DARSTELLUNGEN

 Landschaftsschutzgebiet (§ 9 Abs.6 BauGB)

 Geschütztes Biotop nach § 30 BNatSchG

GEMEINDE ESSINGEN

BEBAUUNGSPLAN
MIT INTEGRIERTEM GRÜNORDNUNGSPLAN
"HASENWEIDE SÜD"

Anhang 1 zum Umweltbericht
Bestandsplan M 1:1.000

Projekt: ES1718
Stand: 05.07.2021/ 22.07.2021
Bearbeiter: IH

stadtlandingenieure

V:\ES1718\Pläne\Entwurf\Entwurf 05.07.21_22.07.21.vwx



stadtlandingenieure GmbH
73479 Ellwangen
Wolfgangstraße 8
Telefon 07961 9881-0
Telefax 07961 9881-55
office@stadtlandingenieure.de
www.stadtlandingenieure.de